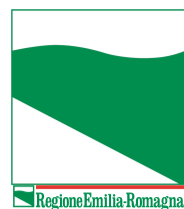




PROTEZIONE CIVILE
Presidenza del Consiglio dei Ministri
Dipartimento della Protezione Civile



CONFERENZA DELLE REGIONI E
DELLE PROVINCE AUTONOME

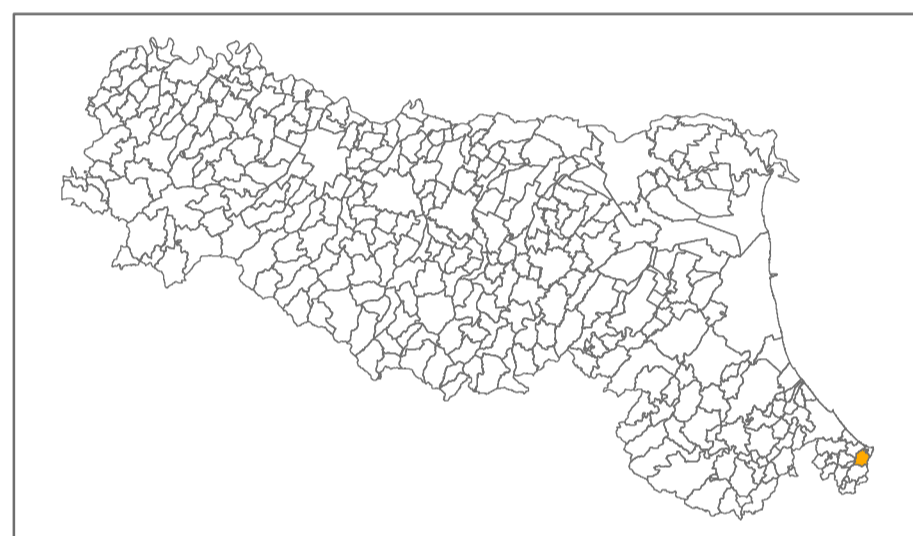
Attuazione dell'articolo 11 della legge 24 giugno 2009, n.77

MICROZONAZIONE SISMICA

Carta di microzonazione sismica livello 3 – Fz = FA_{0,5-1,0s}

scala 1 : 5.000

Regione Emilia-Romagna
Comune di San Giovanni in Marignano



Regione
Emilia-Romagna



Comune
San Giovanni in Marignano

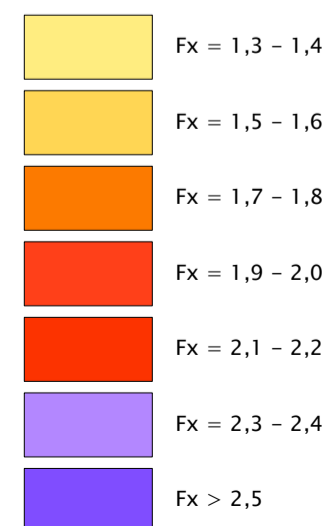


Soggetto realizzatore
Dott. Geol. Carlo Copioli
Via Cimarosa, 15
47838 - Riccione (RN)
e-mail: copiolicarlo@libero.it

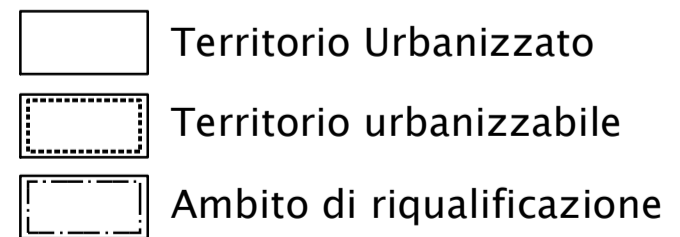
Data
Giugno 2016

Dott. Geol. Paolo Ciacci
Corso Europa, 131
61013 - Sassofeltrio (PU)
e-mail: paolo_ciacci@libero.it

Zone stabili suscettibili di
amplificazioni locali



Aree di interesse ai fini
della microzonazione sismica



Sezione 1 Traccia sezioni geologiche

