186090 P008 DATO: P
QPC: 3,5 m PROFONDITA': 3 m
COMUNE: FERRARA

DILGEO - Via Lollio 7 - Ferrara - Tel.0532/207166 Rifer. : 40-94

O GEOGNOSTICO n. 3 RZ-GP-89

Tipo : rotazione
Località : Boara - variante strada provinciale per Copparo
Committente : Ing. Scanavini

Data : 30-8-1994
Quota inizio : piano campagna
prof. falda = 1.20 m da quota inizio
scala profondità ≈ 1 : 20

CAMPIONI : A-B-C... = INDISTURBATI 1-2-3... = RIMANEGGIATI

prof. (m)	simb.	CAMPIONI N.	prof. (m)	NATURA STRATIGRAFICA descrizione			
0.00				limo argilloso nocciola			
0.40		1	0.50- 0.70	argilla limosa nocciola			
0.95				sabbia fine nocciola e grigia			
1.40		2	1.60- 1.90	limo nocciola e grigio			
2.30				argilla limosa grigia			
3.00							

18609 P008
qp.c = 3,5 m
ubic = C003

Studio Geologico Associato EDILGEO - Ferrara - Tel.0532/207166

Cantiere : Boara-variante strada provinciale -Ferrara
SONDAGGIO 3 CAMPIONE 1 profondità (m) : 0.5-0.7
N. Labor.

LIMITI DI ATTERBERG — CLASSIFICHE

limite di liquidità WL % = 62

limite di plasticità Wp % = 22

indice di plasticità Ip % = WL - Wp = 40

contenuto d'acqua W % = 34

indice di consistenza Ic = (WL - W) / Ip = +0.70
consistenza : PLASTICA

indice di liquidità IL = (W - Wp) / Ip = +0.30

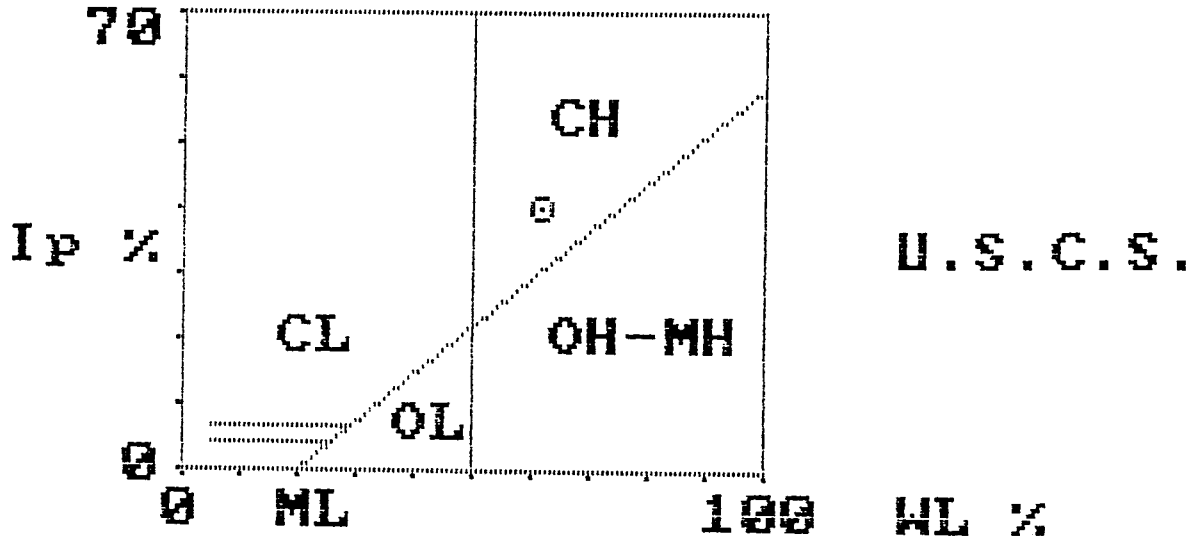

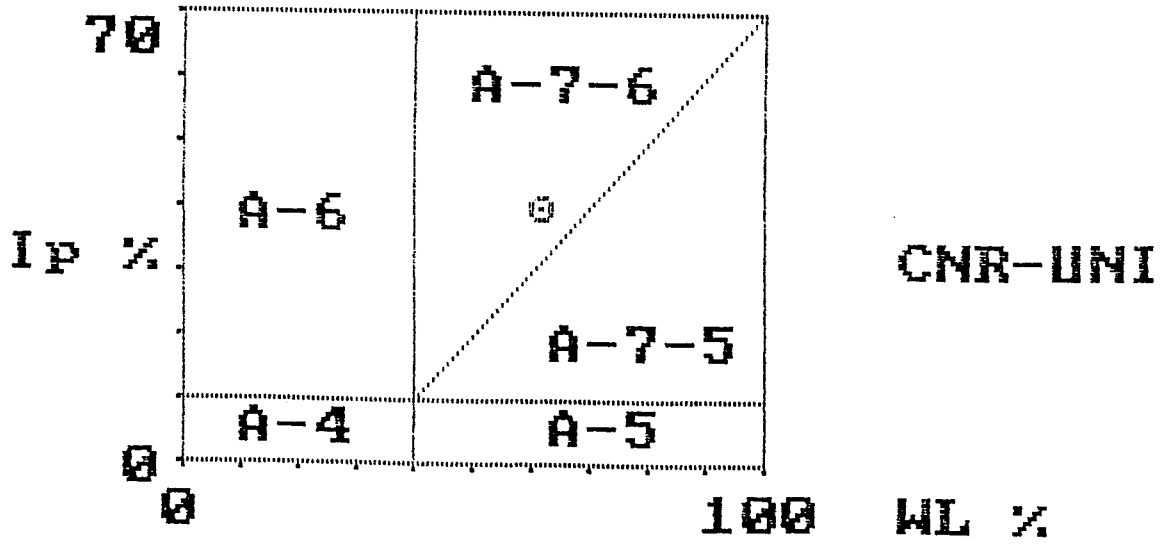

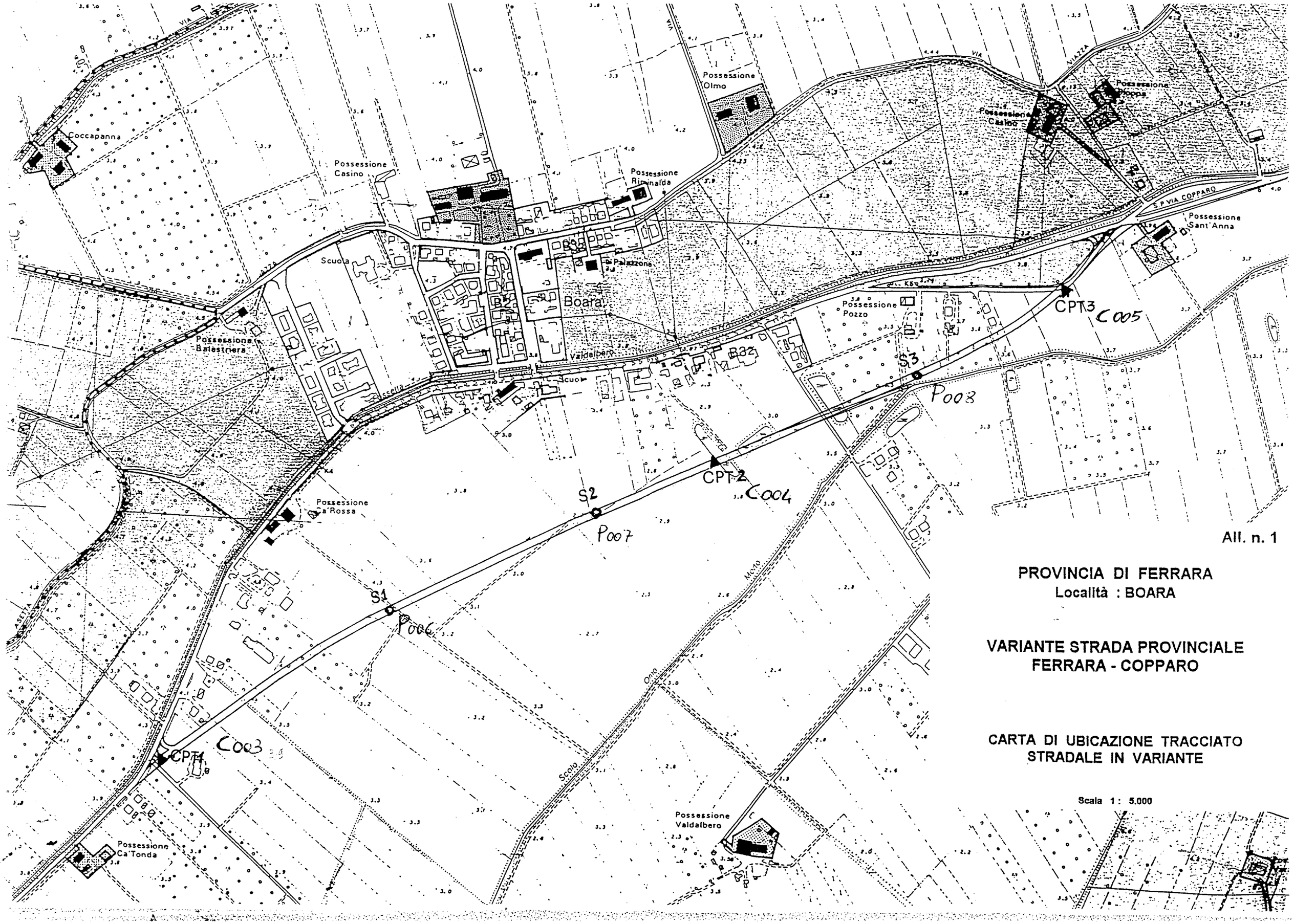

All. n. 1

PROVINCIA DI FERRARA
Località : BOARA

VARIANTE STRADA PROVINCIALE FERRARA - COPPARO

CARTA DI UBICAZIONE TRACCIATO STRADALE IN VARIANTE

Scala 1 : 5.000