CARATTERISTICHE DELLA POMPA: 220 HP 651

Tipo Sommersa

Potenza in HP. 30 *prevalenza in m.* 80

SEZIONE STRATOGRAFICA

da m.	*a m.*	*(Natura terreni attraversati ed eventuali falde acquifere)*
0	55	terra
55	58,80	ghiaia acquifera
58,80	79.	argilla scura
79.	83,30	ghiaia acquifera
83,30	85.	argilla plastica azzurra

OSSERVAZIONI E RILIEVI

Crespellano, li 16-10-1965

LA DITTA PROPRIETARIA

Serpieri Guglielmo

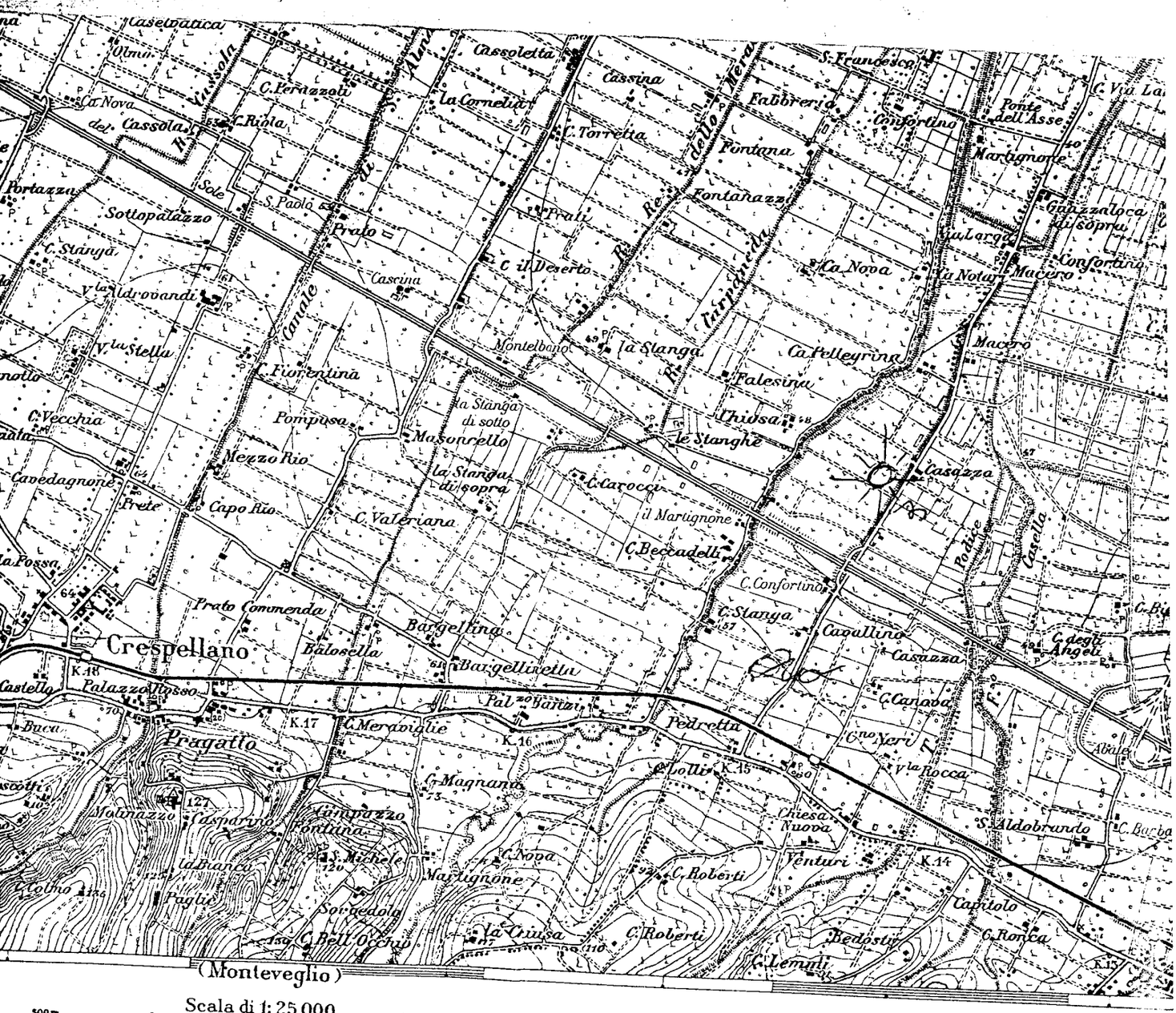
Crespellano
Pragatto
Monteveglio
Casaletta
Cassoletta
Cassina
Fabbreria
Confortino
Ponte dell'Asse
Martignone
Fontana
Fontanazzi
Prati
C. il Deserto
Prato
Cascina
Sottopalazzo
Portazza
C. Stanga
V.la Aldrovandi
V.la Stella
C. Fiorentina
Pomposa
Mezzo Rio
Capo Rio
Prete
Cavedagnone
C. Vecchia
Prato Commenda
Balosella
Bargellina
Bargellinetta
Palazzo Rosso
Castello
Buca
Molinazzo
Casparino
Campazzo
Fontana
S. Michele
Martignone
C. Nova
Paglie
Sorvedolo
C. Bell'Occhio
la Chiusa
C. Roberti
Bedosti
C. Lemmi
Capitolo
C. Ronca
S. Aldobrando
Venturi
Chiesa Nuova
C. Lolli
C. Magnano
C. Meraviglie
Pedretta
C. Canova
Cavallino
C. Stanga
C. Beccadelli
il Martignone
C. Carocci
le Stanghe
Chiusa
Falesina
Ca Pellegrina
Ca Nova
Ca Notari
Macero
Casazza
Podice
Casella
C. degli Angeli
Abate
C. Barba
C. Via La
Gazzaloca di sopra
Montelbano
la Stanga
la Stanga di sotto
Masoncello
la Stanga di sopra
C. Valeriana
C. Torretta
C. Riola
C. Perazzoli
Ca Nova
Cassola
Olmo
Casetvatica
S. Paolo
Sole
Canale
Carpaneda
Re dello Meraviglie
Fontana
Via Larga
Macero
Confortino
Casazza
Casazza
Cavallino
Pal.zo Banzi
K.18
K.17
K.16
K.15
K.14
K.13
Scala di 1: 25 000
500 m
0
1
2 km
Ferrovia
a trazione elettrica
in costruz.
ridotto. Tranvai a vapore
ede propria. Funicolare
sseggeri o materiali
nutenzione regolare:
o oltre 8 m (1.a cl.se)
o transito. (2.a cl.se)
lice transito. (3.a cl.se)
in costruzione
Strade a fondo naturale, senza manutenzione regolare, non sempre praticabili:
con muri
Carreggiabile (1.a cl.se)
id.
Carrettabile (2.a cl.se)
Campestre (3.a cl.se)
Tratturo, pista o traccia.
Mulattiera
Passo, colle, valico
Sentiero, per soli pedoni
facile
difficile
Ponti
per ferrovie
per strade ord.e
per autostrade
in muratura
di ferro
di legno
di barche
sospeso
pedanca
Limiti di:
Stato
provincia
comune
bosco
coltura
Termine
Casa in muratura, baracca, capanna
Opifici a forza idraulica, a vapore, elettrici
Centrale elettrica a forza idraulica, a vapore
Chiese ed oratori
Fumaiolo, torre, guglia, campanile
Cappella o pilone, croce isolata, cimitero
Pietra o colonna indicatrice, ruderi
Stazione radiotelegrafica, scalo aeronautico
Miniera, aeromotore, pozzo di petrolio
Faro, fanale, monumento notevole
Acquedotti:
sotterranei
scoperti
sopraelevati
su viadotto
Galleria
su viadotto
Galleria
su viadotto
Canali
larghi almeno 3 m
meno di 3 m
Canaletto d'irrigazione montana, importante
Conduttura importante di energia elettrica
Tutti i diritti
150 .150 Punto topografica
Pozzo o fon
e sorgente
Pozzo con
Abbeveratoio
Muri a calce a sec
Palizzata o staccion

ANZOLA DELL'EMILIA

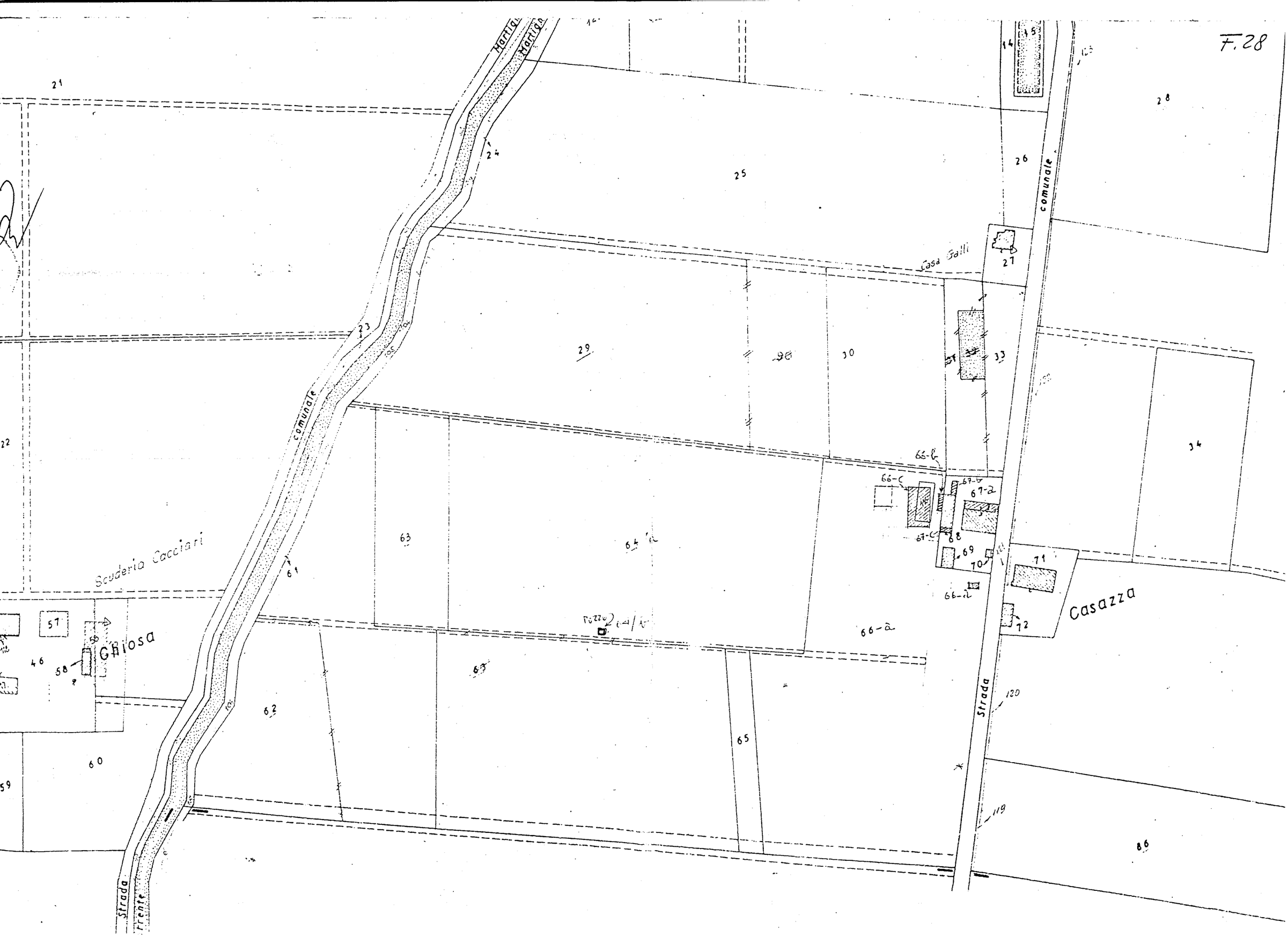
F. 28
Martigna
Martigna
comunale
Casa Galli
comunale
Scuderia Cacciari
Chiosa
Casazza
Strada
Strada
Frente
21
22
23
24
25
26
27
28
29
30
33
34
57
58
46
59
60
61
62
63
64
65
66-a
66-b
66-c
67-a
67-b
67-c
68
69
70
71
72
86
119
120

IMPOSTA DI BOLLO

PPA Ascolta in modo virtuale pre...
l'Ufficio Bollo ... Bologna, ...
OGLIO N. 28-33 ... Intendente
CALA 89121 ... 2.000 21/8/19...

torizzandone l'uso per la

tipo mappale.

L'INGEGNERE CAPO
IL DIRIGENTE
(... D.S.)
IL SEGRETARIO
(Ada Dondi)

(autenticazione) o della convalida.
nute variazioni grafiche o censuarie.

NTE

CIE	REDDITO			
	Dominicale		Agrario	
ca	lire	c	lire	c
92				
80				
52				
96				
20				
41				
00				
55				

O					
MERO			SUPERFICIE		
	Definitivi				
	Princ.	Sub.	ha	a	ca

...all'art. 95 della ...
...pendenza ...
...nto della ...

Prot. (Mod. 8) N. 61999 1985

Diritto fisso e ricerca ..... L. 9900

Bollo ..... L. 6000

+ 3000 15900

APPROVAZIONE DI FRAZIONAMENTO

Si approva il presente tipo per la individuazione topografica delle particelle originate dal frazionamento ed ai fini della conservazione del Catasto.

ESTREMI DELL'APPROVAZIONE
DATI DA RIPORTARE NEL DOCUMENTO TRASLATIVO

TIPO N. ..... ANNO .....

Si autorizza l'uso del presente tipo
riconosciuto conforme alle norme vigenti
restituito per decorrenza del termine di legge (*) entro SEI mesi dalla data sottoindicata.

La proroga della validità oltre tale scadenza deve essere richiesta all'Ufficio, limitatamente alle particelle derivate nel frattempo non variate.

L'INCARICATO IL DIRIGENTE

data .....

Prot. (Mod. 8) N. ..... Riscosse L. .....

(*) In questo caso è data facoltà di richiedere entro i sei mesi l'esame del tipo senza ulteriore spesa; per detto esame l'Ufficio non è però soggetto a rispetto di termini.

Il tipo, sottoposto ad esame a richiesta oltre i termini, è riconosciuto conforme alle norme vigenti.

L'INCARICATO IL DIRIGENTE

data .....

Prot. (Mod. 8) N. .....

Tributi versati con Prot. N. .....

CONFERMA DI VALIDITÀ

Si riconosce la conformità alle norme vigenti

Si restituisce per decorrenza del termine di legge e pertanto si proroga per SEI mesi dalla data sottoindicata la validità dell'intero tipo / per le sole particelle derivate .....

L'INCARICATO IL DIRIGENTE

data .....

Prot. (Mod. 8) N. ..... Riscosse L. .....

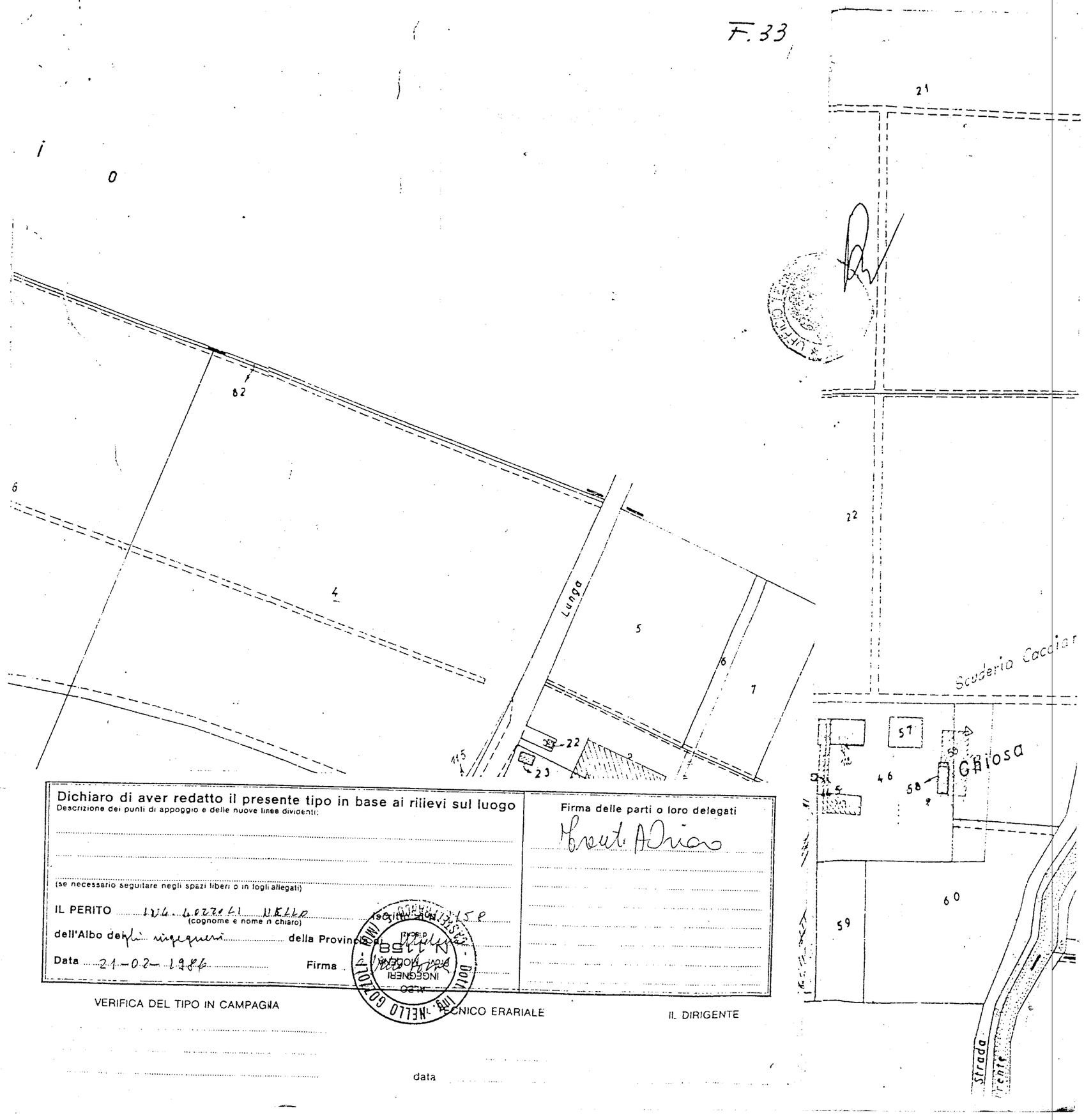

Dichiaro di aver redatto il presente tipo in base ai rilievi sul luogo
Descrizione dei punti di appoggio e delle nuove linee dividenti:

(se necessario seguitare negli spazi liberi o in fogli allegati)

IL PERITO ING. GOZZOLI NELLO iscritto al N. 1158
(cognome e nome in chiaro)

dell'Albo degli ingegneri della Provincia di Modena

Data 21-02-1986 Firma [signature]

Firma delle parti o loro delegati
[signature]

VERIFICA DEL TIPO IN CAMPAGNA IL TECNICO ERARIALE IL DIRIGENTE

data .....